



## Le territoire s'engage !

Parce que l'on souhaite vous faire découvrir notre montagne l'hiver de la même façon que l'été, le Champsaur & Valgaudemar a mis en place des itinéraires balisés pour vos randonnées en raquettes et des pistes damées pour vos balades à pied. Si ce document est en vente, c'est que nous l'avons voulu de bonne qualité et en phase avec notre environnement pour une édition limitée et responsable.

...bonne balade !



Office de tourisme de Chaillol  
04 92 50 48 19 / www.chaillol.fr  
Maison du tourisme  
du Champsaur & Valgaudemar  
04 92 49 09 35  
www.champsaur-valgaudemar.com



## Le balisage

Depuis le point de départ des parcours et tout le long de votre balade, des balises vous indiqueront le chemin à suivre. Alors : suivez les balises !



### 1 Canal de Malcros

1h30 / 4 km 0 m 1/2

**Un parcours très accessible, ensoleillé et présentant une grande diversité des ambiances et des paysages !**

**Départ :** Chaillol station, départ du parking de l'office de tourisme. Prendre la rue de Clot Chenu à l'angle du magasin Ski Set sur 150 m. La piste part dans le 1er virage.

**Parcours :** Après une montée raide de 50 m, passez sous l'ouvrage en pierre qui débouche sur un grand bassin : il s'agit du bassin répartiteur des eaux provenant de la montagne. Suivez alors le canal sur deux kilomètres jusqu'à la ferme Couquette.

Attention à la traversée de la piste de ski alpin !  
Retour par le même chemin.

### 2 Bois de La Lauzière

1h30 / 3 km 400 m 1/2

**Cet itinéraire vous fait prendre de l'altitude jusqu'au pied de l'étonnant Pic Queyrel et vous emmène ensuite dans l'univers feutré de la neige en forêt. Panorama sur la vallée à ne pas manquer.**

**Départ :** Chaillol station, parking au pied du télésiège de la Lauzière.

**Accès :** Télésiège de la Lauzière.

**Parcours :** Au sommet du télésiège, rejoindre le GR 50 sur votre droite (contourner la cabane d'arrivée du télésiège). Emprunter le GR 50 sur environ 500 m, le quitter pour descendre et rejoindre une large route forestière. Descendre ensuite par le bois de la Lauzière. Ce chemin mène à un sentier en balcon qui conduit jusqu'au canal de Malcros.

Emprunter le canal de Malcros vers la gauche pour rejoindre le pied du télésiège de la Lauzière ou la station.

### A savoir...

Lors de cette balade, vous traversez une forêt domaniale qui abrite des tétras-lyres. Ce galliforme de montagne, également appelé 'petit coq de bruyère', est très difficile à observer. Le mâle se reconnaît à son plumage noir luisant, aux reflets bleutés avec une touche de blanc sur les ailes. Ses longues rectrices (plumes de la queue) en forme de lyre le caractérisent et lui valent son nom de 'tétra-lyre'. Attention, cette espèce est fragile et fait l'objet d'un suivi par le Parc National des Ecrins, l'ONF et l'association locale des chasseurs.



Extraits de textes de 'Route du Patrimoine : des clefs pour comprendre' de la Communauté de communes du Champsaur et 'Les cahiers thématiques du parc national : Les galliformes' du Parc National des Ecrins.

### 3 Le Mouron


1h / 3,5 km 100 m 1/2

**Balade assez facile qui permet de faire le tour du plateau du Mouron.**

**Départ :** Parking de la cabane des Champets, route de Chabottes à 300 m du hameau de la Villette (ancienne cabane de ski de fond).

**Parcours :** Revenir par la route jusqu'au hameau de la Villette et prendre en direction de St Bonnet, prendre ensuite le chemin d'exploitation agricole à droite. Chaussez vos raquettes.

A environ 400 m, quitter le chemin qui monte au Collet de Presle, pour prendre sur votre gauche le chemin qui mène au sommet du Mouron. Le sentier fait une petite boucle sur le plateau. Revenir par le même chemin jusqu'au parking.



### 4 Tour du Mouron

2h30 / 7,5 km 200 m 1/2

**Au cœur du bocage, un parcours qui emprunte les chemins bordés de haies de frênes et reliant les hameaux.**

**Départ :** Parking de la cabane des Champets, route de Chabottes à 300 m du hameau de la Villette (ancienne cabane de ski de fond).

**Parcours :** Revenir par la route jusqu'au hameau de la Villette et prendre en direction de St Bonnet. Prendre ensuite le chemin d'exploitation agricole à droite. Chaussez vos raquettes.

Au croisement, prendre vers le Collet de Presle, descendre par Chanio Vieux jusqu'aux Cents deniers. Suivre le sentier jusqu'aux Combettes et traverser la route départementale pour rejoindre Le Plat, puis Le Mourard. Retour vers Les Champets.

**Variante (10 mn) :** À la balise Le Mourard poursuivre 50 m en direction de La Charière. Une petite butte à gauche de la route et... un beau belvédère sur le Champsaur ! Du Mourard, rejoindre le parking du Champet.

**Départ possible des Rissents**

Commune de Buissard : ajouter 2 km AR

**Départ possible de Chantassel**

Commune de St Julien en Champsaur : ajouter 1 km AR.

### A savoir...

Les communes de Chaillol, Buissard et St Julien bénéficient non seulement d'un ensoleillement généreux grâce à son exposition plein sud (très apprécié !) mais également d'une vue imprenable sur la vallée du Champsaur. Cette vallée rurale, essentiellement exploitée pour la production laitière, possède un bocage unique en Europe marqué par une grande diversité biologique.

## Promenades Hivernales

Les promenades hivernales sont une invitation à parcourir des itinéraires balisés en raquettes à neige ou en tant que piétons.

Les **itinéraires raquettes** sont des circuits ou aller-retour balisés et non damés.

Les **pistes** sont balisées, damées et accessibles tant aux raquettes qu'aux piétons.

A Chaillol, seuls des itinéraires destinés aux raquettes vous sont proposés.



## Navette

Horaires à l'Office de tourisme de Chaillol

04 92 50 48 19



## Location de raquettes

Blanchard Sports – Ski Set

04 92 50 49 22

Mag 2 Sports

04 92 50 16 38



## Partir accompagné

Des professionnels de la montagne vous proposent de nombreuses sorties encadrées sur des thèmes variés tels que le patrimoine, la faune, la flore et (pourquoi pas ?) des balades nocturnes.

Bureau des Accompagnateurs

en Montagne du Champsaur

www.accompagnateurs-champsaur.com

04 92 55 60 20



## Remontées mécaniques

Le télésiège de la Lauzière est accessible aux piétons.

Tarif piétons : aller-retour 5€/personne

04 92 50 16 31



## Restaurants

Et si vous faisiez une halte pour déguster les petits plats typiques du territoire ? Voici quelques bonnes adresses à proximité de votre parcours :

Auberge de l'Ocanière - Chaillol village

04 92 50 48 35

La Bagatelle - Chaillol station

04 92 50 48 27

### 5 Plateau de Famourou

2h / 5 km 220 m 1/2

**Joli point de vue sur les étranges Aiguilles de grès de Famourou.**

**Départ :** Parking de la cabane des Champets, route de Chabottes à 300 m du hameau de la Villette (ancienne cabane de ski de fond).

**Parcours :** Prendre le chemin à côté du parking, le long du torrent, vers le hameau des Marrons. Par la Combe, suivre ensuite le direction Le Forest de Famourou. Rejoindre le hameau de Saint-Michel par le sentier de l'Oratoire Sainte-Anne jusqu'à l'ancienne église de St Michel.

A l'église, prendre la direction de la cabane des Champets à travers champs.

**Variante :** En traversant le hameau des Marrons, rejoindre directement l'Oratoire Sainte-Anne : ce raccourci fait gagner un quart d'heure mais ne permet pas de bénéficier autant de la vue depuis le plateau de Famourou.



### A savoir...

Témoins de la ferveur religieuse, les oratoires étaient situés au carrefour des routes ou chemins et indiquaient aux voyageurs et aux pèlerins la direction à suivre. Dans le Champsaur & Valgaudemar, la plupart des oratoires sont dédiés à Notre-Dame, sans doute dû à la proximité des lieux de pèlerinage de Notre-Dame de la Salette ou Notre-Dame du Laus.

### Légende :

↑ dénivelé en mètres

1/2 aller-retour

1/2 boucle

1 n° d'itinéraire



- de 150 m de dénivelé et jusqu'à 3 km, balade accessible à tous



de 150 à 250 m de dénivelé et/ou une distance de 3 à 5 km



+ de 250 m de dénivelé et/ou une distance de + 5 km





## Vous entrez dans le Parc National des Écrins Chuuut...

Le Parc national des Ecrins est un territoire de haute montagne abritant une faune sauvage remarquable. En parcourant ce territoire en hiver, vous aurez peut-être la chance d'apercevoir ces farouches habitants.

Alors, Chuuut...

Sans possibilité de composer avec le milieu, les animaux sauvages subissent de plein fouet le froid, le vent, la neige et le manque de nourriture.

L'hiver est pour eux une période critique durant laquelle les dérangements occasionnés par l'homme peuvent mettre la vie des animaux en danger.

### Pour en savoir plus sur le Parc national des Ecrins :

Maison de la vallée - 05260 Pont du Fossé

Tél. : 04 92 55 95 44

champsaur@ecrins-parcnational.fr

www.ecrins-parcnational.fr

Soyez attentif aux jeunes pousses d'arbres

Les blessures sur l'écorce limitent la croissance et favorisent les maladies.

Respecter une nature sans bruit

Dans l'hiver rigé et ouaté, le silence s'écoute.

Découvrir avec les guides les accompagnateurs et les clubs

... car la montagne a ses secrets pour certains insoupçonnés.

Mieux vaut laisser votre chien à la maison

... car, même bien éduqué, il représente une menace pour la faune sauvage.

Pour observer à distance et sans déranger

L'utilisation de jumelles et de longues-vues permet de ne pas déranger la faune et de profiter pleinement et longuement de son observation, dans ses véritables comportements et non pas dans une scène de fuite.

Moins de traces, plus de nature

Pour l'esthétique de l'hiver et la quiétude de la faune.

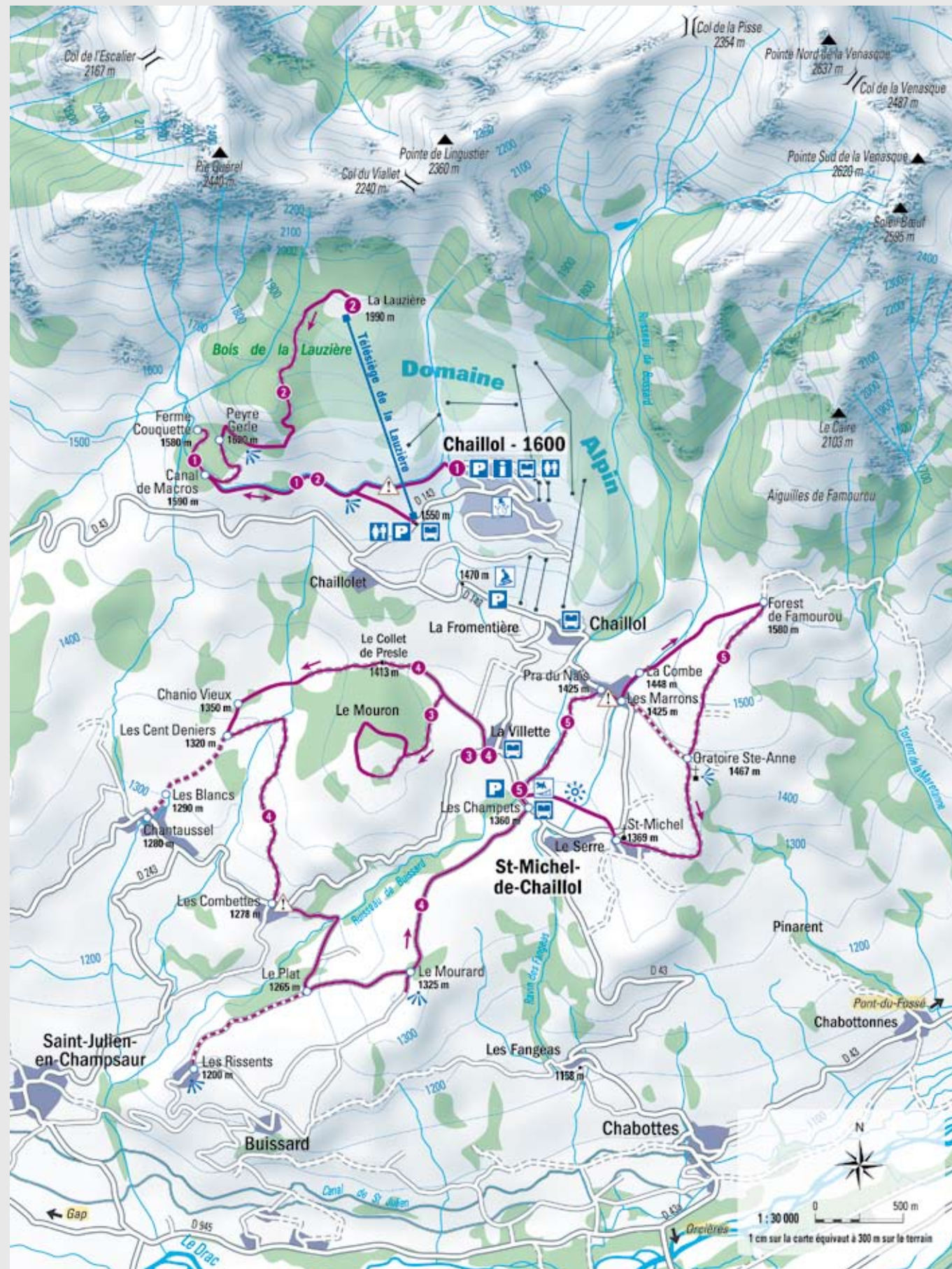
à réserver aux paysages de l'hiver



## Traces douces à Champoléon

Tous les mercredis de l'hiver, une journée en famille ou entre amis pour découvrir la vallée de Champoléon : balade en raquettes accompagnée, déjeuner 'produits du terroir', visite de la Maison du Berger et rencontre avec un garde-moniteur du Parc National des Ecrins.

Renseignements et réservation :  
04 92 49 08 80

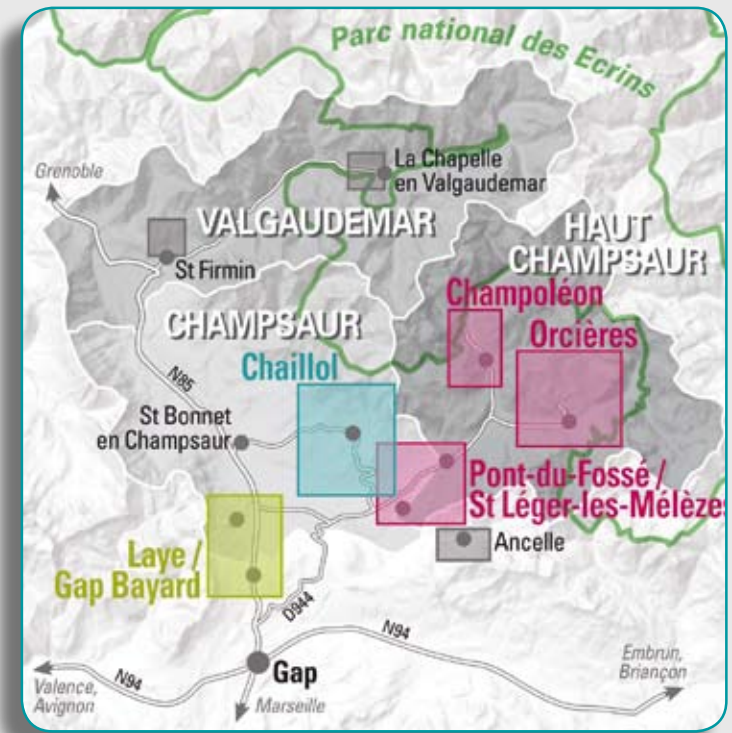


Itinéraire raquette balisé et non damé		Variantes	
Départ du parcours		Sens de l'itinéraire	
Poteau directionnel		Traversée dangereuse	
Jardin des neiges		Remontée mécanique ouverte aux piétons	
Chiens de traîneaux		Piste de luge	
Point information		Parking	
Toilettes publiques		Arrêt navette	
Table d'orientation		Chapelle / Oratoire	
Point de vue			

### N°s utiles

Service des pistes	04 92 50 16 31
Pompiers	112
Météo départementale	08 92 68 02 05
Secours en montagne	04 92 22 22 22

Vous avez le choix parmi une vingtaine d'itinéraires en raquettes et pistes piétons balisés, soit plus de 120 km de parcours sur l'ensemble du territoire Champsaur & Valgaudemar.



Découvrez les autres promenades hivernales du Champsaur :

Laye - Gap Bayard

Haut Champsaur



## Recommandations

- Les itinéraires n'étant pas surveillés, soyez conscients que vous les empruntez sous votre responsabilité.
- Tenez compte de votre état physique, du froid, des éventuels passages glacés et des risques d'avalanche.
- Informez votre entourage du parcours que vous allez emprunter.
- Ne partez pas trop tard pour être sûr de rentrer avant la nuit.
- Prévoyez un équipement adapté : chaussures de marche, vêtements chauds, carte, boisson, nourriture...
- Soyez prudents lors de la traversée des pistes sur le domaine skiable de Chaillol.